


### Planzeichen

 Räumlicher Geltungsbereich des B-Plans (§9 (7) BauGB)

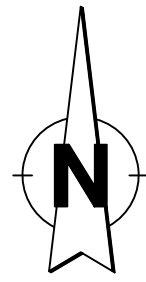
### Bestätigungen

Planunterlage  
Die Karte als Auszug aus dem Liegenschaftskataster hat den Stand

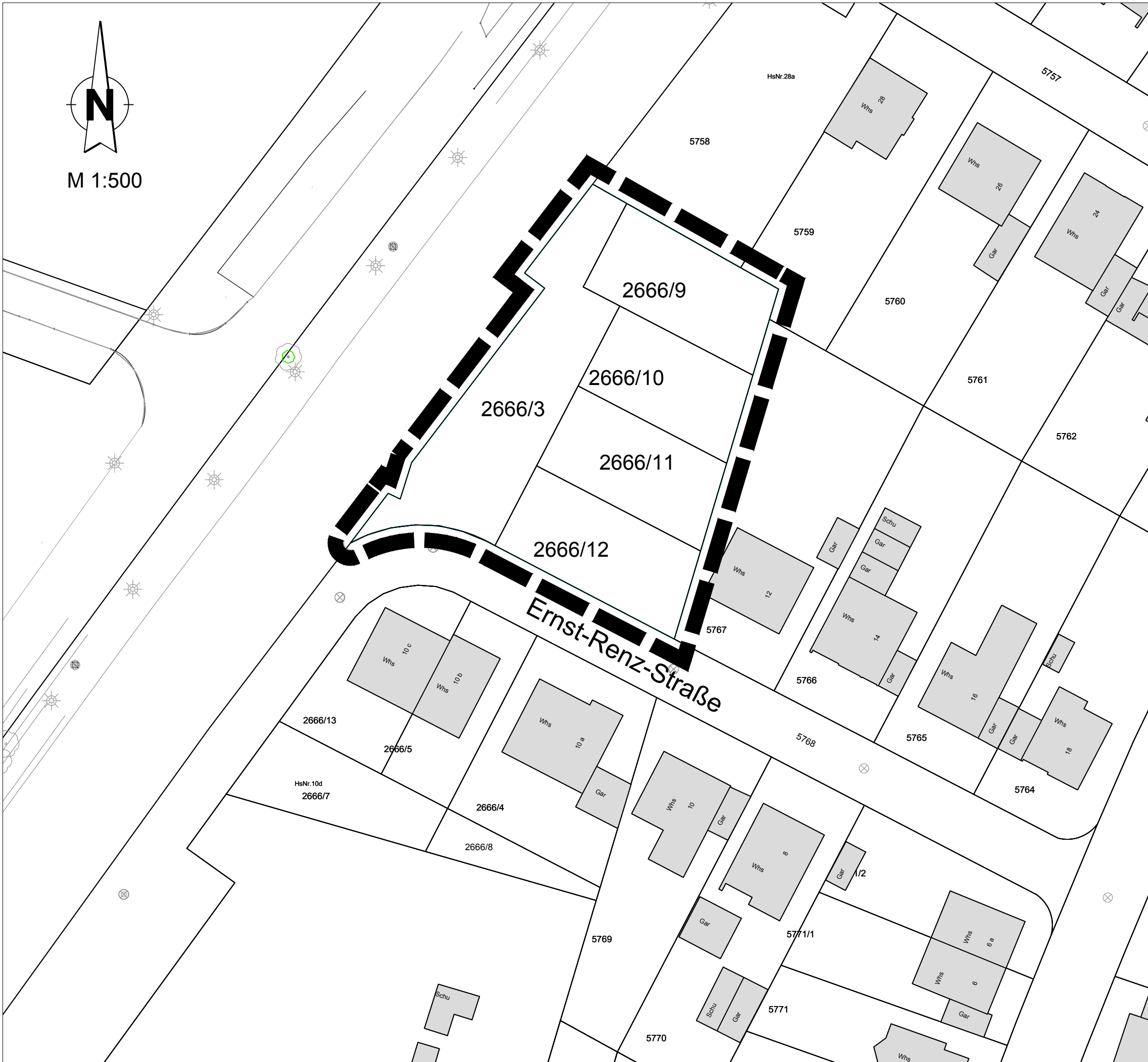
Entwurf und Bearbeitung

Stadtplanungsamt Bruchsal  
Bruchsal, den 20.06.2018

Bearbeitet: Charlotte Klingmüller, Dipl.-Ing.  
Gezeichnet: Jutta Steidle



M 1:500



Geltungsbereich des Bebauungsplans

**"Ernst-Renz-Straße"**

Gemarkung Untergrombach